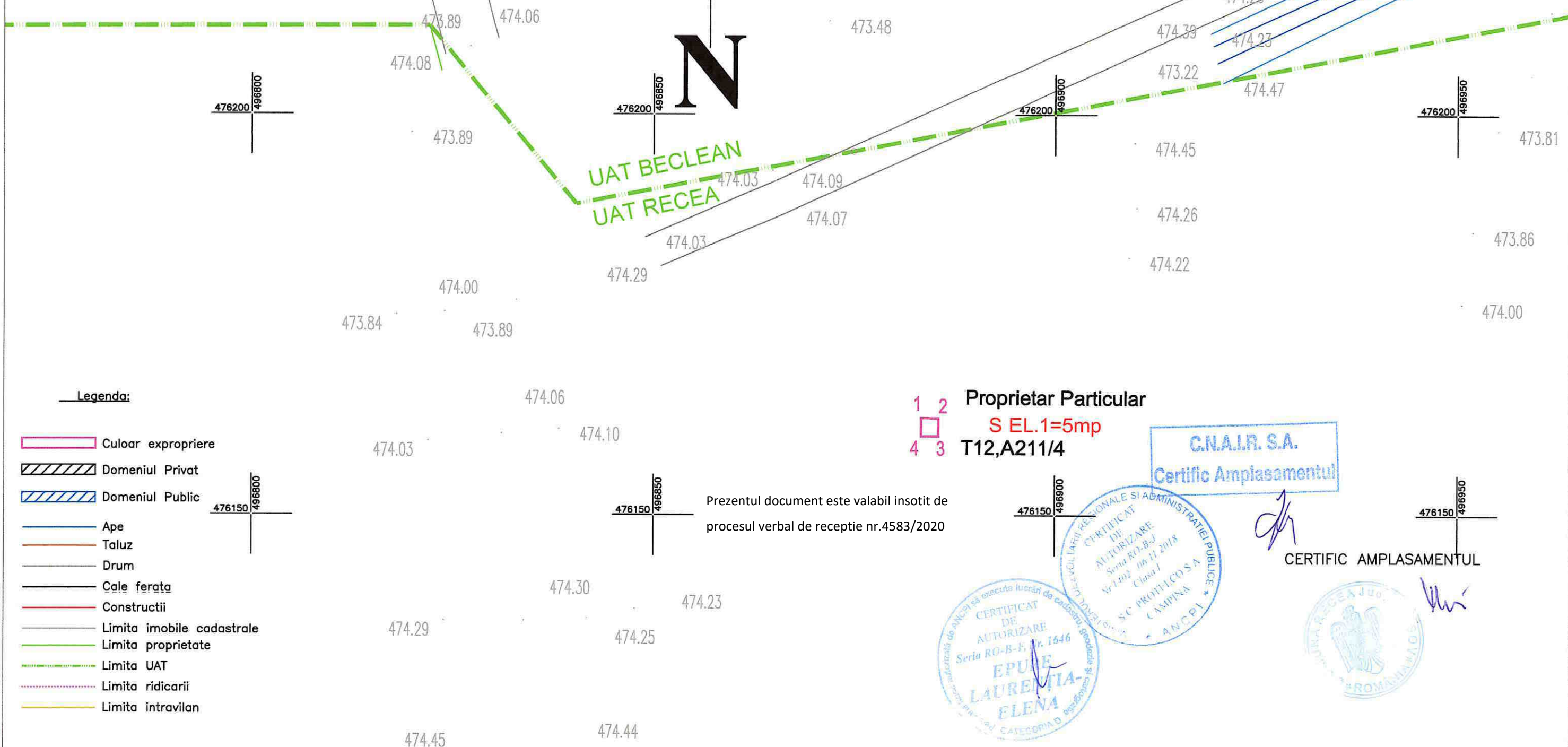


473.20
SUPORT TOPOGRAFIC
Reactualizare Studiu de Fezabilitate
pentru „AUTOSTRADA SIBIU - FAGARAS”
Localitatea RECEA, jud. BRASOV

473.35 Scara 1:1000
Teritoriu administrativ: Intravilan/extravilan, UAT RECEA, Jud. BRASOV
Beneficiar lucrare: COMPANIA NATIONALA DE ADMINISTRARE A INFRASTRUCTURII RUTIERE - S.A.
Suprafata studiata: 5 mp



Legenda:












- Culoar expropriere
- Domeniul Privat
- Domeniul Public
- Ape
- Taluz
- Drum
- Cale ferata
- Constructii
- Limita imobile cadastrale
- Limita proprietate
- Limita UAT
- Limita ridicarii
- Limita intravilan

1 2 Proprietar Particular
4 3 S EL.1=5mp
T12,A211/4

Prezentul document este valabil insotit de
procesul verbal de receptie nr.4583/2020

C.N.A.I.R. S.A.
Certific Amplasamentul

CERTIFIC AMPLASAMENTUL

<div>Beneficiar / Beneficiary:</div> <div>COMPANIA NATIONALA DE ADMINISTRARE A INFRASTRUCTURII RUTIERE - S.A.</div> <div>NATIONAL COMPANY FOR ROAD INFRASTRUCTURE ADMINISTRATION</div> <div></div>	<div>Amplasament / Location Plan:</div> <div></div>	<div>Proiectant / Designer:</div> <div><div></div><div></div></div>	<div>Proiect co-finanțat de Uniunea Europeana prin Fondul de Coeziune / Project funded by European Union through Cohesion Found programmes</div> <div></div>	<table><tr><th colspan="2">REVIZIE / REVISION</th></tr><tr><th>NR.</th><th>DATA</th></tr><tr><td> </td><td> </td></tr><tr><td> </td><td> </td></tr></table>	REVIZIE / REVISION		NR.	DATA					<div>COORDONATOR DE PROIECT / TEAM LEADER :</div> <div>ing. Alexandru PRODAN</div> <div>DESENAT / DRAWN :</div> <div>ing. Larisa PETRISOR</div> <div>VERIFICAT / CHECKER :</div> <div>ing. Laurentia EPURE</div> <div></div>	<div>REVIZUIRE STUDIU DE FEZABILITATE PENTRU AUTOSTRADA SIBIU - FAGARAS / REVISION OF THE FEASIBILITY STUDY FOR SIBIU-FAGARAS HIGHWAY</div> <div>FAZA DE PROIECTARE / DESIGN PHASE: STUDIU DE FEZABILITATE / FEASIBILITY STUDY</div> <div>PLAN DE SITUATIE / LAYOUT PLAN UAT.RECEA , JUDETUL BRASOV</div> <div>P C S T S b F g P R D - S F 4.4 6 P S - 0 1 0 0 0</div>	<div>Proiect nr. / Project number :</div> <div>60345242/001.001.6</div> <div>Data / Date :</div> <div>Iunie 2020 / June 2020</div> <div>Scara / Scale :</div> <div>1/500</div> <div>STUDII PRIVIND OCUPAREA TRENURILOR / LAND USE STUDIES</div>
REVIZIE / REVISION															
NR.	DATA														

P C S T S b F g P R D - S F 4.4 6 P S - 0 1 0 0 0